

# Caminata en Gobi



Days: 21  
Price: 2100 EUR  
International flight not included  
Comfort: ★★☆☆☆  
Difficult: ★★★★★  
🗡️ 🗡️ 🗡️ 🗡️ Aventuras 🗡️ 🗡️

Un recorrido completo que alterna caminatas y descubrimiento, entre grandes estepas y el Monte Khangai, donde caminará durante 9 días desde las aguas termales de Tsenkher hasta el Parque Nacional Naiman Nuur, a través del Valle de Orkhon y la árida majestuosidad del desierto de Gobi.

## Day 1. Llegada a Ulaanbaatar y visita de la ciudad.



Ulaanbaatar 📍

- Llegada al aeropuerto, donde nuestro guía y conductor estarán esperándolos. Traslado a su hotel, acomodarse y descansar.
- A las 12 en punto en su hotel su guía lo llevará al restaurante que elija.
- Nos sumergiremos en el corazón de la historia de Mongolia, en el maravilloso Museo Nacional de Historia. Tres pisos de un pasado rico, glorioso, violento y noble, desde la prehistoria hasta el período soviético, incluida la creación del gran Imperio mongol por Genghis Khan.
- Caminaremos en el centro de Ulan-Bator donde descubriremos la plaza Gengis Khan y la Casa del Parlamento.
- A las 18 horas en punto, espectáculo tradicional mongol en Tumen Ekh: danzas folclóricas, contorsiones y, por supuesto, khoomi, el canto armónico.

🏠 Accommodation | Hotel Nine

## Day 2. Aventura en Mini-Gobi



Ulaanbaatar 📍  
🚗 280km - ⌚ 4h 30m  
Khogno Khan 📍

- Llegamos a las espléndidas formaciones rocosas de Khogno Khan. El descubrimiento del parque: estepas semidesérticas, taiga, impresionantes formaciones rocosas, dunas de arena de 80 kilómetros (49,71 millas) de largo, son características de esta área árida apodada "Mini-Gobi".
- Caminata en pony hasta el Monasterio Erdene Khambiin. El "Monasterio de Monk Erdene" data del siglo XVII y fue construido en la montaña. Zanabazar lo construyó en honor a su maestro, el monje Erdene.
- Visita de las dunas de arena de Elsen Tasarkhai.

🍳 Breakfast | Hotel Nine  
🍴 Lunch | Cooking  
🍷 Dinner | Eden camp  
🏠 Accommodation | Eden camp

## Day 3. Descubriendo la antigua capital y relajándose en las aguas termales



Khogno Khan 📍  
🚗 110km - ⌚ 1h 30m  
Kharkhorin 📍  
🚗 140km - ⌚ 2h 30m  
Tsenkher 📍

- Viaje a Kharkhorin, la antigua capital de Mongolia. La legendaria ciudad de Genghis Khan fue fundada en 1220 y fue una de las etapas de la ruta de la seda. El imperio mongol fue gobernado desde esta ciudad hasta que Kubilai Khan estableció la capital en Beijing. Hoy en día, solo quedan unos pocos vestigios de la antigua capital.
- Visita del Monasterio Erdene Zuu, construido en 1586 por un príncipe nómada. Los edificios de inspiración china y tibetana están rodeados de 108 estupas sagradas. Visita del Museo de Kharkhorin.
- Llegada a las aguas termales de Tsenkher, donde podrá relajarse en las aguas termales del campamento.

🍳 Breakfast	Eden camp
🍴 Lunch	Guanz
🍷 Dinner	Shiveet Mankhan
🏠 Accommodation	Shiveet Mankhan

## Day 4-6. Caminata en las montañas del bajo Khangai



Tsenkher 📍  
🚗 110km  
Khangai Mountain 📍

### Tsenkher - Khangai Mountain

- Comenzamos nuestra caminata de 9 días. Primero, caminaremos desde las aguas termales de Tsenkher hasta el Valle de Orkhon, luego hasta el Parque Nacional Naiman Nuur. Tendremos el vehículo de logística durante los primeros cinco días de la caminata. Durante los últimos cuatro días, la caminata será autosuficiente y solo tendremos que empacar yaks para transportar el equipo.

### Day 4

- Desde las aguas termales de Tsenkher, caminamos por una llanura para escalar el primer paso en un sendero lleno de árboles. Luego caminamos por un sendero a través de un bosque de alerces en esta área particularmente agradable y ligeramente montañosa. Llegamos al río Tsenkher, donde almorzamos.

Seguimos caminando por la orilla occidental del río, antes de girar a nuestra izquierda. Subimos un segundo paso, donde tendremos un descanso cerca de un owoo.

### Day 5

- Caminamos hacia el río Tsetserleg y hacemos un largo almuerzo a lo largo de sus orillas. Es posible nadar, especialmente en junio, julio y agosto. Después de nuestro descanso, salimos a caminar durante 3 horas a lo largo del río. Giramos a nuestra izquierda y pasamos un paso, antes de caminar hacia un exuberante valle, donde establecemos nuestro campamento.

### Day 6

- Encontramos nuevamente el valle cruzado el día anterior y retrocedemos varios kilómetros antes de girar a la izquierda y encontrar un área llena de árboles. Muchos criadores viven en el área y nos encontramos con muchos rebaños de yaks y asentamientos nómadas. Ligera diferencia de altura al final de la mañana, antes de cruzar una vasta llanura donde almorzamos.

Seguimos caminando por el valle, luego cruzamos el río y pasamos una pequeña colina, cerca de la cual acampamos.

🍳 Breakfast	📍 Shiveet Mankhan
-------------	-------------------

☰ Breakfast	4 Sniveet Manknan 5 6 Cooking
🍴 Lunch	4 PF 5 6 Cooking
🍷 Dinner	Cooking
🏠 Accommodation	Tent

## Day 7. Llegada al valle de Orkhon



Khangai Mountain 📍  
 🚗 5km  
 Tovkhon 📍  
 🚗 42km - ⌚ 1h 15m  
 Orkhon valley NP 📍

### Khangai Mountain - Tovkhon

- Visita del monasterio de Tovkhon. Los vehículos no pueden ir hasta la cima de Öndör Ulaan Hill y caminaremos hasta allí para descubrir el Ermitage de Tovkhon, donde Zanabazar, el primer líder religioso de Mongolia, creó el alfabeto Soyombo. El monasterio se encuentra a 2312 metros (1,44 millas) sobre el nivel del mar y desde ese lugar tendremos una vista maravillosa de toda la cordillera de Khangai. Haremos un picnic en un entorno excepcional, frente al valle de Orkhon.
- Después de esta visita, volvemos a almorzar cerca de los campamentos de invierno de los nómadas. Podemos ver en los alrededores algunos petroglifos que datan de la Edad del Bronce.

Por la tarde, después de pasar una última colina, volvemos a bajar hacia el verde valle de Orkhon y al lugar llamado Ongoistiin Guur, donde cruzaremos los cañones de Orkhon. Conduciremos, en jeep, hasta el campamento de nuestro guía local.

☰ Breakfast	Cooking
🍴 Lunch	Cooking
🍷 Dinner	khorkhog
🏠 Accommodation	Countryside home stay

## Day 8. Caminata en el valle



Orkhon valley NP 📍  
 23km - ⌚ 5h  
 Uragtiin am 📍

### Orkhon valley NP - Uragtiin am

- Visita de las cataratas de Ulan Tsutgalaan, ¡Estas caídas de 16 metros (52,49 pies) son simplemente mágicas! Se formaron hace 20,000 años, como resultado de una combinación única de terremotos y erupciones volcánicas.
- Seguimos caminando en el valle de Orkhon. Llegamos a las cataratas de Baga, cerca de las cuales almorzamos. Luego caminamos por las áreas de Uuragt, Unit y Khöshigt, donde instalamos nuestro campamento.

☰ Breakfast	Cooking
🍴 Lunch	Cooking
🍷 Dinner	Cooking
🏠 Accommodation	Tent

## Day 9-11. Caminata en el Parque Nacional Naiman Nuur

## Day 9-11. Caminata en el Parque Nacional Naiman Nuur



Naiman nuur NP

### Day 9

- Comenzamos la parte autosuficiente de nuestra caminata. Caminamos en un valle rodeado por las cadenas de Khangai. Llegamos al pequeño lago Tsagaan Azarga, donde acampamos esta noche.

### Day 10

- Caminamos por el valle de Khangai. Caminamos por un área llena de árboles, caminamos hacia el paso de Khangai Nuruu. Picnic. Subimos las gargantas del río Khokh Davaa, antes de llegar al Parque Nacional Naiman Nuur. Primero, visitamos los lagos Doroo, Khaya y Khuis, luego instalamos nuestro campamento a orillas del lago Bugat.

### Day 11

- Visita de varios lagos de la zona: los lagos Bugat, Khaya, Doroo, Khaliut, Khuis y luego el lago Shireet, donde instalamos nuestro campamento.

---

☕ Breakfast	Cooking
🍴 Lunch	Cooking
🍷 Dinner	Cooking
🏠 Accommodation	Tent

## Day 12. Llegada entre los nómadas.



Naiman nuur NP

- Caminamos por la colina Shireet y visitamos la piedra Shurangiin Tsokhoi. Luego nos unimos a una familia nómada y descansamos.

---

☕ Breakfast	Cooking
🍴 Lunch	Cooking
🍷 Dinner	nomads
🏠 Accommodation	Countryside home stay

## Day 13. Camino a Gobi.



Naiman nuur NP

🚗 120km - ⌚ 4h

Arvaikheer

🚗 180km - ⌚ 3h 30m

Ongii monastery

- Descubramos este sitio, mejor conocido como Ong lamasery, y el museo. En 1937, los soviéticos destruyeron casi por completo las casas y monasterios donde vivían mil lamas. En 2002, algunos lamas regresaron y comenzaron a reconstruir el monasterio, con pocos recursos pero con mucho entusiasmo.

---

☕ Breakfast	Cooking
🍴 Lunch	Guanz
🍷 Dinner	Secret of Ongii
🏠 Accommodation	Secret of Ongii

## Day 14. En la tierra de los dinosaurios.

## Day 14. En la tierra de los gigantes.



Ongii monastery   
 150km - 4h 30m  
Bayanzag cliffs

- Visita de los acantilados de Bayanzag, hoy son más conocidos como "acantilados en llamas", debido a su color rojo ocre, donde se encuentra el "cementerio de dragones". Los acantilados y los bosques de saxaul que los rodean son la evidencia del momento en que la Tierra todavía estaba habitada por enormes criaturas: los dinosaurios. El paleontólogo Roy Andrews Chapman fue el primer hombre en descubrir en 1922 algunos huesos y huevos de dinosaurios que podemos ver hoy en el Museo de Historia Natural de Ulan Bator y en otros museos del mundo.

---

Breakfast	Secret of Ongii
Lunch	PF
Dinner	Gobi tour
Accommodation	Gobi tour

## Day 15-16. Entre criadores de camellos



Bayanzag cliffs   
 130km - 4h 20m  
Khongor sand dunes

### Day 15

- Visita de las dunas de Khongor. Estas dunas son las más espectaculares de Mongolia, se extienden en más de 180 kilómetros (111,85 millas) de largo y 20 kilómetros (12,43 millas) de ancho, y tienen una altura promedio de 80 metros (262,47 pies), el más alto es de 120 metros (393,70 pies) de altura. Desde la cima, la vista sobre el desierto es bastante sorprendente. Desde este lugar, también es posible escuchar las masas de arena en movimiento, de ahí el nombre de "dunas que cantan". Más allá de las dunas, la estepa se extiende hasta donde alcanza la vista.

### Day 16

- El senderismo en camello en el desierto de Gobi es una experiencia inolvidable. El camello nos llevará con su andar tranquilo a lo largo de las dunas y del río Khongor, "bahía de luz", que fluye alternativamente en la superficie y debajo del suelo. Iremos hasta un pequeño oasis al pie de las dunas, donde crecen algunos arbustos, como el saxaul. Los camellos son muy aficionados al saxaul y los mongoles piensan que es la madera más preciosa.

Caminaremos hasta la cima de una duna y tendremos una vista maravillosa del desierto. A lo lejos, veremos los picos de los Tres Hermosos y, si escuchamos con atención, podríamos escuchar la canción de las dunas.

---

Breakfast	<b>15</b> Gobi tour <b>16</b> Cooking
Lunch	<b>15</b> PF <b>16</b> Cooking
Dinner	nomads
Accommodation	Countryside home stay








## Day 17. Caminata mágica en el área de los cañones.



### Khongor sand dunes - Dungenee

- Viaje en la pista hacia el este de "Las Tres Bellezas" para llegar al área de los cañones.



Khongor sand dunes   
 140km -  4h 30m  
 Dungenee   
 20km -  1h  
 Yolii am 





Exploraremos el cañon de Dungenee . Dejamos el vehículo para comenzar nuestra primera caminata mágica a lo largo del río que fluye entre enormes cañones.

- Caminata en el cañon de Yol, el barranco de los buitres barbudos. Caminaremos por el fondo del cañon que está cubierto de nieve perpetua. El cañon es tan empinado que los rayos solares hacen que el hielo se derrita solo en agosto. El resto del año, hay hielo por todas partes en el cañon.





 Breakfast	Cooking
 Lunch	Cooking
 Dinner	Khan bogd
 Accommodation	Khan bogd

## Day 18. La gran estupa blanca en el desierto







Yolii am   
 210km -  5h  
 Tsagaan suvarga 

- Viajamos en una de las zonas más vacías de Mongolia. Entre el desierto de rocas y las estepas semiáridas, llegamos a la estupa blanca, Tsagaan Suvarga. Durante siglos, esta montaña abrupta de 30 metros de altura, abrupta y con forma de estupa, es honrada por los mongoles. El viajero se sorprenderá con los suntuosos paisajes lunares que evocan el fin del mundo y con los numerosos fósiles. Esta área estaba totalmente cubierta por el mar hace unos millones de años.





 Breakfast	Khan bogd
 Lunch	PF
 Dinner	Tsagaan suvarga camp
 Accommodation	Tsagaan suvarga camp

## Day 19. Las formaciones de granito de Baga Gazriin Chuluu



Tsagaan suvarga   
 250km -  5h  
 Baga gazriin chuluu 

- Visita de las montañas Baga Gazriin Chuluu, donde observaremos impresionantes formaciones rocosas de granito erosionadas por los elementos violentos de esta área. En el siglo XIX, dos lamas respetados vivían aquí, y todavía podemos ver sus inscripciones en la roca. Según la leyenda, se supone que Genghis Khan también vivió en esta maravillosa área donde es agradable caminar.

 Breakfast	Tsagaan suvarga camp
 Lunch	PF
 Dinner	Erdene Ukhaa
 Accommodation	Erdene Ukhaa

## Day 20. Regreso a la capital mongol



- De vuelta a Ulan-Bator. Llegada a la ciudad y alojamiento en su hotel, donde podrá descansar unos momentos.



Baga gazriin chuluu 📍  
🚗 250km - ⌚ 4h 30m  
Ulaanbaatar 📍

---

☕ Breakfast	Erdene Ukhaa
🍴 Lunch	Guanz
🏠 Accommodation	Hotel Nine

- Llegada a la ciudad y traslado a su hotel donde podrá descansar unos momentos.
- El resto del día libre. Con nuestra guía, puede ir de compras al centro de la ciudad.

---

## Day 21. ¡Buen viaje y hasta pronto!



Départ 📍

---

☕ Breakfast	Hotel Nine
-------------	------------

- Desayuno en el hotel. Te acompañamos al aeropuerto internacional de Ulan Bator. La transferencia se puede organizar a la hora que desee, de acuerdo con el horario de su vuelo.

---

## Itinerary map

## Individual price per person

2-2	3-5	6-6	7-8	9-10
3300 EUR	2600 EUR	2400 EUR	2200 EUR	2100 EUR

Puede realizar un \_\_ viaje privado a las fechas que elija para su propio grupo de personas. En este caso particular, **el precio propuesto depende completamente del número final de participantes** (consulte los precios que se mencionan a continuación).

## Included

- Traslados aeropuerto / hotel / aeropuerto
- 2 noches en hotel de 3 \* en Ulan Bator, desayuno incluido
- Pensión completa durante el recorrido.
- Agua
- 7 noches en cómodos campamentos de yurtas con duchas calientes
- 4 noches en una familia de acogida, en yurta invitada
- 7 noches en tienda de campaña
- Viajes en jeep japonés 4WD o ruso 4x4 UAZ + conductor
- Gasolina
- Guía de habla inglesa
- Cocinar para grupos > 4 personas días 4 a 12
- Guías locales
- Empaque yaks para transportar el equipo durante los días 9 a 12
- Entradas a los parques y museos indicados en el programa.
- Espectáculo tradicional
- Equipo para comidas (carpa comedor, mesas y sillas de camping) y noches (carpa, saco de dormir, colchón molido), carpa sanitaria

## Not included

- Transporte internacional
- Pasaporte y tasas de visa
- Seguro de repatriación
- Seguro de viaje
- Bebidas / alcohol extras
- Comidas en Ulan Bator
- Llamadas telefónicas
- Cualquier excursión que no esté indicada en el programa.
- Cargos adicionales por equipaje que exceda los 15 kg (peso total para ambos equipaje de mano facturado) en el vuelo nacional